南京港联检锚地水下地形图

编号：宿检锚地2020-01（3-2）

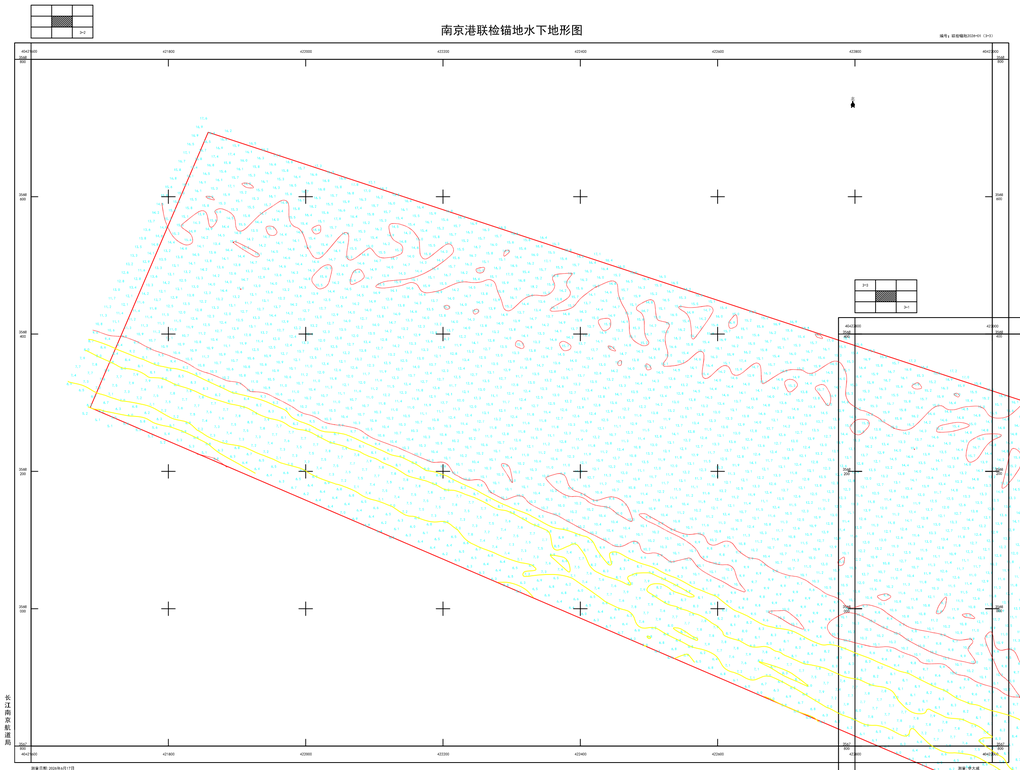

测量日期：2020年3月17日
坐标系统：2000国家大地坐标系
深度基准：1971年长江基面换算（1985国家高程下5.140m）
测时水位：4.20~6.3m

1：2000

南京港联检锚地水下地形图

编号：宿检锚地2020-01（3-1）

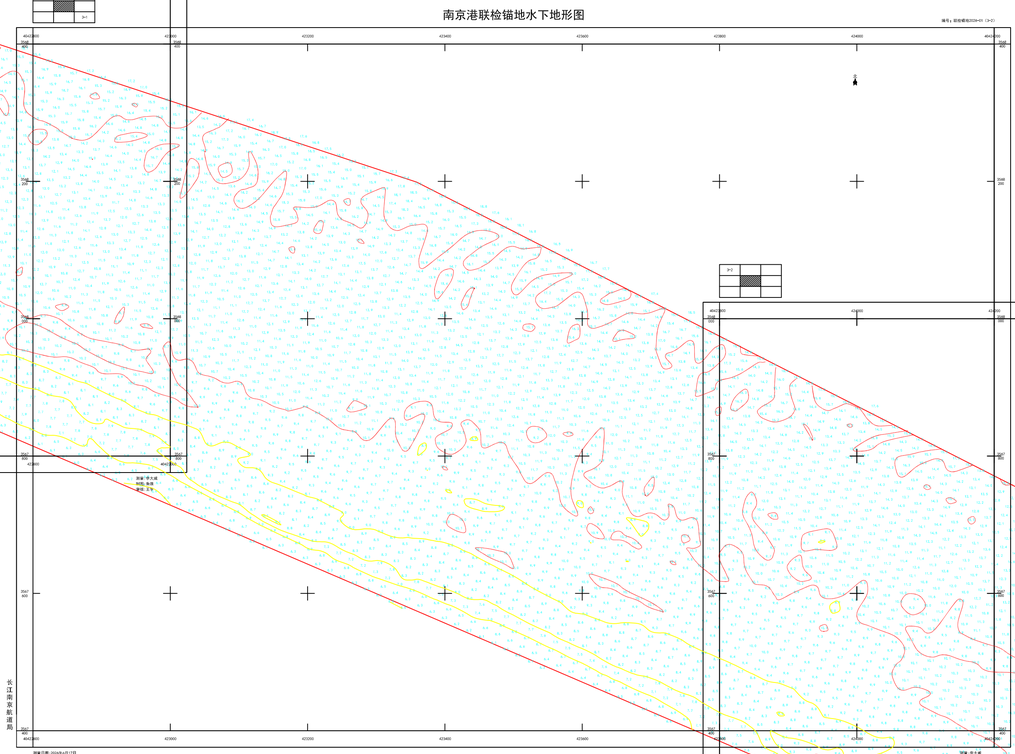

测量日期：2020年3月17日
坐标系统：2000国家大地坐标系
深度基准：1971年长江基面换算（1985国家高程下5.140m）
测时水位：4.20~6.3m

测量：李大威
制图：赵飞
审核：王宇

1：2000

南京港联检锚地水下地形图

编号：宿检锚地2020-01（3-4）

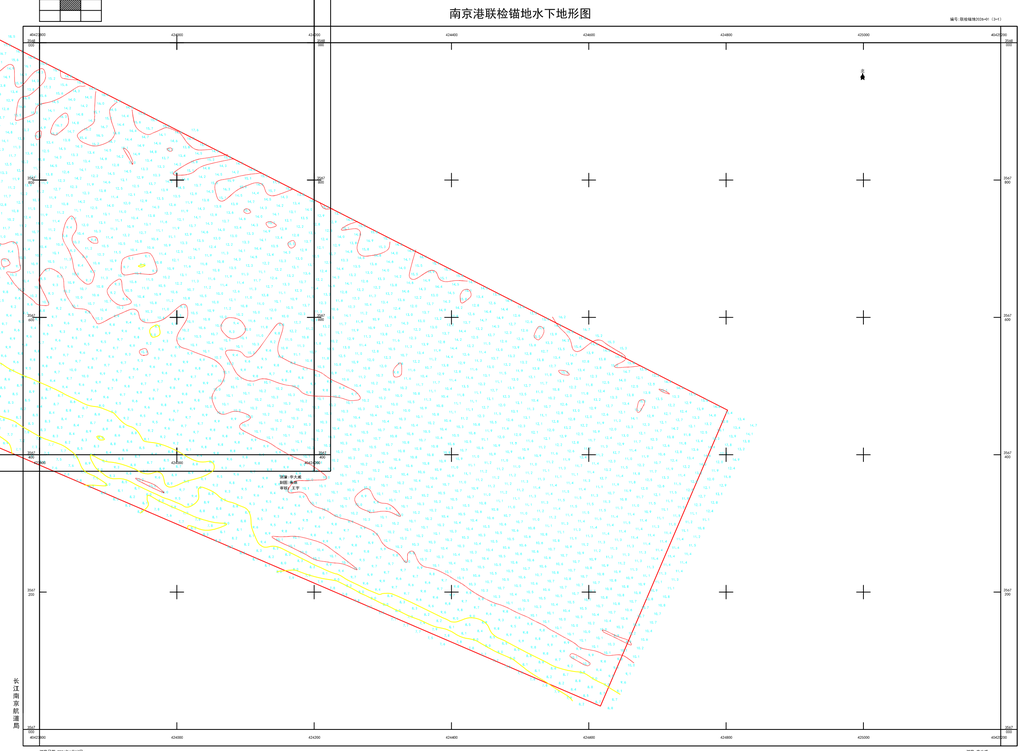

测量日期：2020年3月17日
坐标系统：2000国家大地坐标系
深度基准：1971年长江基面换算（1985国家高程下5.140m）
测时水位：4.20~6.3m

测量：李大威
制图：赵飞
审核：王宇

1：2000